


# Circuit N°4




20 km  
4 h

Départ : Parking place de la mairie

- 1 De la place, partir à l'ouest en direction de Tossiat. Au moulin prendre sur votre gauche.
- 2 Dans la montée, prendre le premier chemin sur la droite. Arrivé au replat se dégage un point de vue sur la plaine.
- 3 Dans la descente dans le virage prendre sur la gauche en montant jusqu'au premier chemin à votre droite. Continuer en descendant jusqu'au *lavoir de Chanaz*.
- 4 Reprendre la route goudronnée et suivre sur le goudron en prenant deux fois sur votre droite.
- 5 Dans la montée au niveau des vignes, prendre sur votre droite en montant.
- 6 Sur le haut de la montée s'engager sur le balisage 46 sur votre gauche jusqu'au bois du pommier. Poursuivre sur votre gauche sur le balisage 46/47. Au bois du seigneur continuer sur le balisage 46/47, obliquer deux fois à droite jusqu'aux Feuilles Rouges. Suivre le balisage 47 en descendant jusqu'à la route de Rignat/Gravelle.
- 7 Prendre sur votre gauche en direction de Rignat. Au bas de la descente prendre à droite. Arrivé à une croix prendre à gauche en descendant. Suivre le chemin du Pilon à la première intersection prendre à gauche.
- 8 À la croix prendre à gauche jusqu'au transfo. Possibilité d'une pause à l'*Estancoat*. Prendre à votre droite en montant et prendre le chemin de la Croix.
- 9 À gauche prendre le chemin de l'Église en montant jusqu'à la croix du Mont. Continuer tout droit en descendant jusqu'à Senissiat. Au centre prendre à droite puis à gauche rue de la Fontanette. Continuer tout droit jusqu'à la route Revonnas/Rignat.
- 10 Traverser en direction de la gare. À la gare prendre sur votre gauche le chemin de Bramèchevre. Au prochain carrefour prendre à gauche.
- 11 Dans la descente prendre le premier chemin à gauche. Arrivée sur la route remonter sur votre gauche et prendre le premier à droite. À la prochaine intersection prendre à gauche et tout de suite à droite.
- 12 Entre les vignes prendre à gauche et tout de suite à droite. Arrivé au camping prendre à gauche au transfo. Puis à droite en descendant jusqu'à la place de la mairie.
- 13 Vous avez bien mérité de boire un verre au *Petit Campagnard* au retour et avant de quitter Journans. **Avant votre départ de Journans il est possible de rendre visite à Dingués d'art** (ouvert le dimanche après-midi et les jours fériés).


## À découvrir à Journans Prolongez le plaisir ! Quelques lieux remarquables...



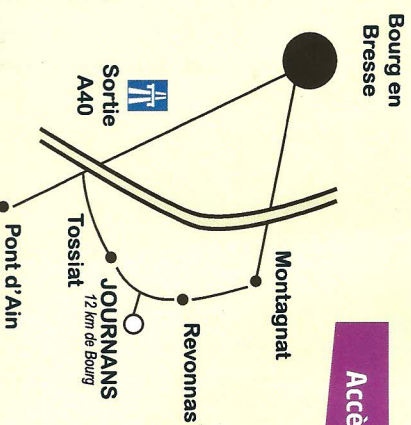
Vigneron René Brandel



Vigneron  
La Combe aux Rêves



Vigneron Jo Ballet




Accès au village

© Espace Copie Pro 04 74 504 505 - Ne pas jeter sur la voie publique

# Journans

Circuit pédestre

N°4



## Le grand Tour

20 km



Merci de votre visite et à bientôt sur les pas de Boubou grâce à nos autres circuits



